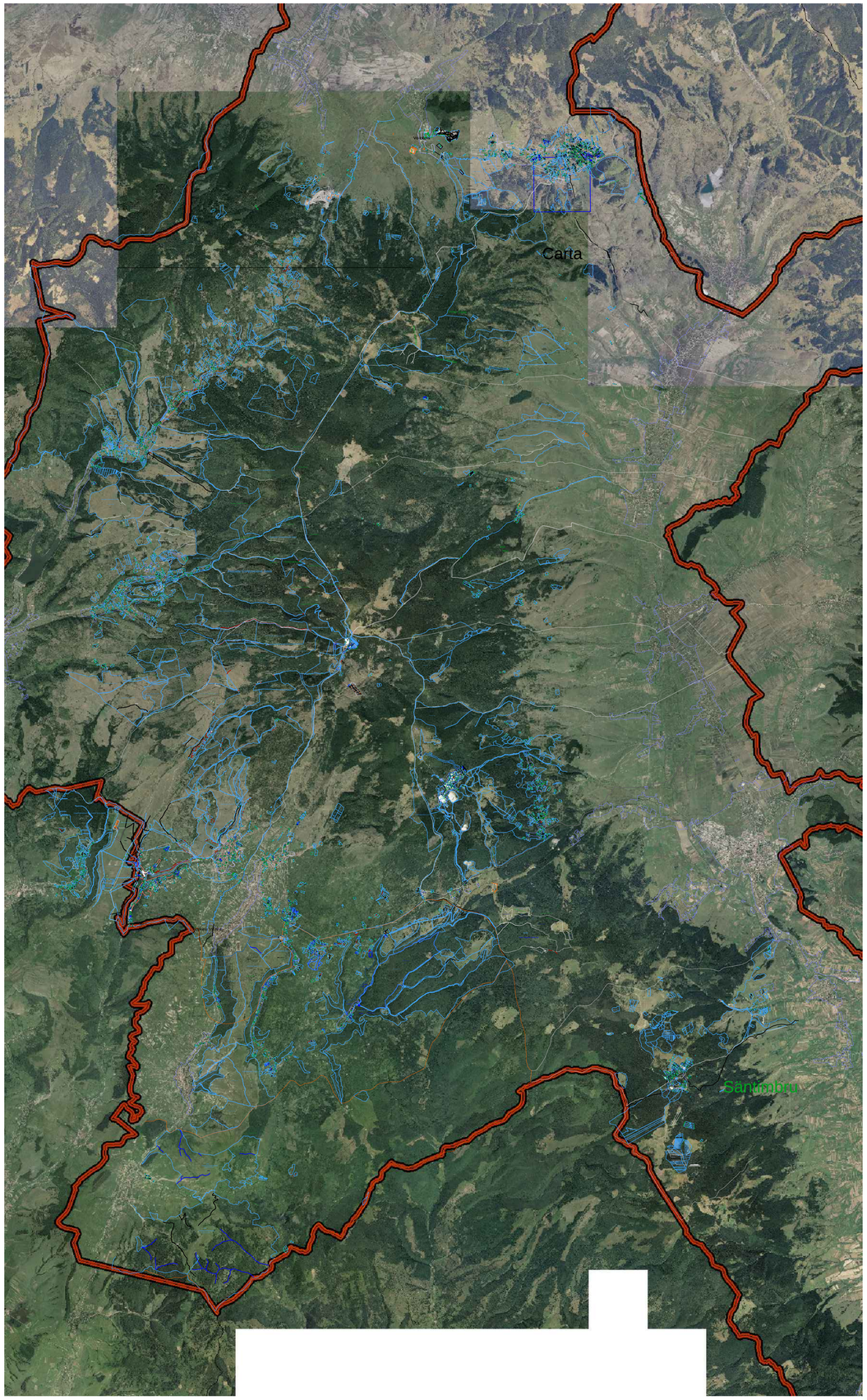

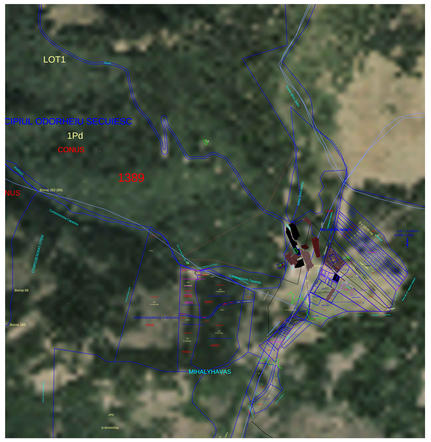

2. POT CUT - HARGHITA MADARAS 1:10000

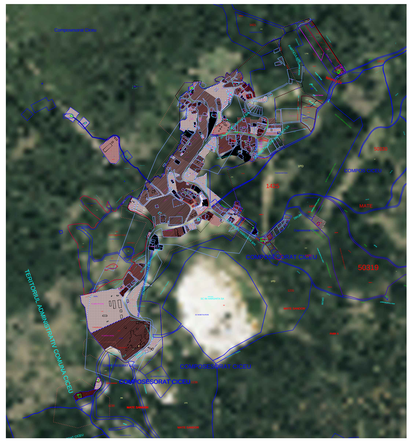

2. POT CUT - HARGHITA BAI 1:10000

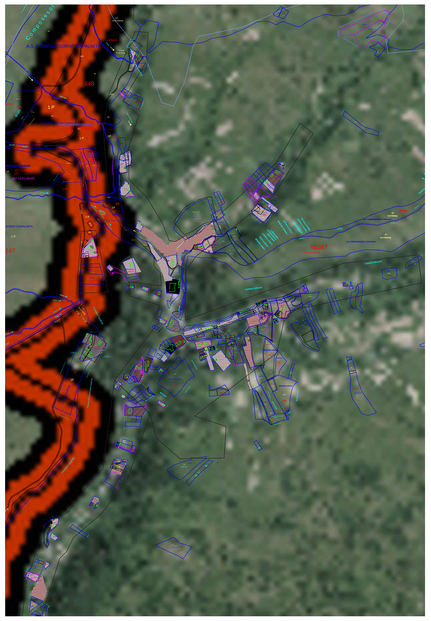

2. POT CUT - BAILE HOMOROD 1:10000

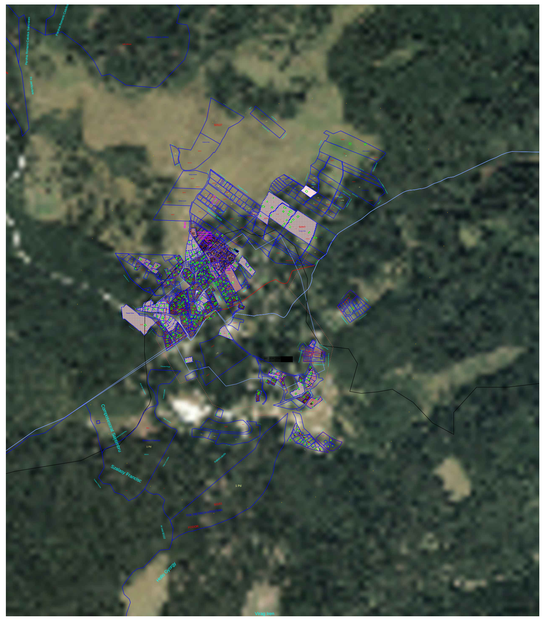

2. POT CUT - SANTIMBRU BAI 1:10000

LEGENDA

LIMITE

- LIMITA TERITORIU ADMINISTRATIV
- LIMITA INTRAVILAN EXISTENT
- LIMITA INTRAVILAN PROPUS
- ZONE AMENAJATE/ URBANIZATE /
- LIMITA ZONA ADMINISTRATIVA IMPLICATĂ
- LIMITA ARII STUDIATE M-ȚII HARGHITEI
- LIMITA ZONE REGLEMENTATE PRIN PUZ
- ZONĂ CU RISC DE SURPARE
- ZONĂ DE PROTECȚIE SANITARĂ

ARII NATURALE PROTEJATE ȘI PROTECȚIA MEDIULUI

- ARII SPECIALE DE CONSERVARE NATURA 2000 - ROSPA
- ARII DE PROTECȚIE SPECIALĂ AVIFAUNISTICĂ NATURA 2000 - ROSCI
- HABITATE DE IERNAT ȘI REPRODUCERE URS
- REZERVAȚII BOTANICE ȘI / SAU GEOLOGICE
- EXPLOATARI FORESTIERE
- PROBLEME DE MEDIU

SPORT

- PÂRTIE SCHI PROPUS PENTRU INCEPĂTORI
- PÂRTIE SCHI PROPUS - ALBASTRU
- PÂRTIE SCHI PROPUS - ROȘU
- PÂRTIE SCHI PROPUS - NEGRU
- PÂRTII DE SCHI EXISTENTE
- SNOWPARK PROPUS
- DIFERITE VARIANTE DE PÂRTII DE SCHI
- TRANSPORT PE CABLU DE DIF. CATEGORII
- PÂRTII DE ORIENTARE TURISTICĂ ȘI ORIENTARE PE SCHURI
- PÂRTII DE SCHI FOND ȘI BIATLON
- PATINAJ ÎN AER LIBER
- PÂRTIE PENTRU SĂRITURI CU SCHURI
- PÂRTIE PENTRU SĂNIUȚĂ
- TRASEE DE ATELAJE CAINE (A, B,C,D)
- TRASEE DE CĂLĂRIE
- TRASEE ON-ROAD / OFF ROAD (MOTOCICLETE, ATV, SEGWAYS, SUVETI, etc.)
- CĂȚĂRARE ALPINĂ / ESCALADĂ
- PARC DE AVENTURĂ
- TRASEE TURISTICE ȘI CICLOTURISTICE
- SEMN TRASEU TURISTIC DE CREASTĂ
- SEMN TRASEU TURISTIC DUS-ÎNTORS
- SEMN TRASEU TURISTIC DE LEGĂTURĂ
- SEMN TRASEU TURISTIC SECUNDAR

INFRASTRUCTURĂ

- CONDUCTA TRANSPORT GAZE NATURALE ÎNALTĂ PRESIUNE 6-8-40-0 bar
- REȚEA ELECTRICĂ - LEA 110 kV ÎNALTĂ TENSIUNE
- REȚEA ELECTRICĂ - LEA 20 kV MEDIE TENSIUNE
- TELECOMUNICAȚII - STAȚII DE BAZĂ GSM
- TELECOMUNICAȚII - RADIO RELEU
- REȚEA DE APĂ POTABILĂ
- REȚEA DE CANALIZARE MENAJERĂ
- M.S.B.I. M-R MINISTATIE DE EPURARE MECANICO-BIOLOGICĂ
- S. E. M-B. STATIE DE EPURARE MECANICO-BIOLOGICA
- DRUM NATIONAL
- DRUM JUDETEAN
- DRUM DE EXPLOATARE
- DRUM COMUNAL

TURISM

- CENTRU STAȚIUNE TURISTICĂ
- ACTIVITĂȚI ECONOMICE PERTURBATOARE
- HOTEL
- PENSIUNE
- CASA LA CHEIE
- CABANĂ
- ZONE DE CAZARE DE DIF. CATEGORII ȘI CAPACITĂȚI

PUNCTE DE INTERES TURISTIC

- REFUGIU / CABANĂ
- CETĂȚI / RUINE DE CETĂȚI
- MOFETĂ
- STRAND / BĂI / LAC DE ACUMULARE funcționabile / degradate
- CASCADĂ
- TINOVURI, MLAȘTINI, ARII PROTEJATE
- LOCATIE CU APĂ MINERALĂ
- VÂRF
- STÂNCĂ
- PESTERA
- LOC MEMORIAL
- REFUGIU TURISTIC
- PARC DE ANIMALE SĂLBATICE
- HR-I-a-B-13879 MONUMENT ISTORIC
- SIT ARHEOLOGIC

GEOLOGIE ȘI HIDROGEOLOGIE

- STRUCTURA ACVIFERĂ MONTANĂ
- STRUCTURA ACVIFERĂ VULCANOGEN - SEDIMENTARĂ
- STRUCTURĂ FREATICĂ ALUVIALĂ
- ZONĂ CU APE FREATICE ASCENSIONALE ȘI IZVOARE
- PERIMETRU HIDROGEOLOGIC
- IZVOR ASCENSIONAL
- DIRECTIA DE CURGERE A APELOR SUBTERANE
- FORAJ
- EXPLOATĂRI MINIERE ÎN FUNCȚIUNE / ABANDONATE

CUT	0-0.1	0.1-0.2	0.2-0.4	0.4-0.6	>0.6
POT	0-5%	5-10%	10-20%	20-30%	>30%

PUZ M-ții HARGHITEI

BENEFICIAR: CONSILIUL JUDEȚEAN HARGHITA
530140 Miercurea Ciuc
P-ța Libertății nr. 5, jud. Harghita
+40266-207700 , info@judetulharghita.ro
PROIECTANT GENERAL: SC VALLUM SRL
530100 MIERCUREA CIUC
PIAȚA MAJLÁTH G. KÁROLY nr. 6, jud. Harghita
+40266-311169, office@vallum.ro

Consiliul Județean Harghita
VALLUM

COORDONARE PROIECT GENERAL: SC VALLUM SRL
arh. Kornel Szabolcs - D. E. - coordonator proiect grup
arh. Szabó Csilla - D. E. - specialist Institutia Nr. Local al Patrimoniului:
arh. Gergely Attila - D. E.
arh. Szabó Csaba
arh. Balla Csaba - D. AUDI
ing. Marton Mihnea

COORDONARE PROIECT - subproiectant: SC ARHITECTURA SRL
arh. Albert Marta - C. D. E. - specialist coordonator pt. planuri de amenajare a teritoriului interes, eness sau intercomunitar
SC PLANDESIGN SRL
arh. Eugen Florescu - D. E. Consultant - L. PLU
arh. Vasquez Dalia

SUPORT TEHNIC - subproiectant: SC URBAN QUASER SRL
arh.Rit Oliver - C. D. E - specialist coordonator pt. planuri de amenajare a teritoriului interes, eness sau intercomunitar

SPECIALIST LOCAL: arh. MÁTHÉ ZOLTÁN - D. E. F6 - proiectarea - i.dezvoltarea patrimoniului construit
arh. Szabó Csaba - specialist coordonator
S. E. S. A. D - arestat institutul Nat. - sinal al Patrimoniului

CADRUL NATURAL ȘI CALITATEA MEDIULUI: geog. Szabó A. Augustin - F1 - cadrul natural - i.calitatea mediului,
F5 - proiectarea - i.dezvoltarea patrimoniului natural
ing. MELANE OMILIA - C3 - calitatea mediului

ecol. Péter Pál
biol. Demeter Laszlo

ECONOMIE ȘI TURISM: ec. BRANEȚE SIMONA - F2 - dezvoltarea economică a teritoriului
ec. Ferencz Csilla
ec. Kopp Benedek
SALVAMONT HARGHITA BÃI
Gábor Rozsa

PROTEJAREA ȘI DEZVOLTAREA PATRIMONIULUI NATURAL: geog. VESCAN SÁLAI - F5 - proiectarea - i.dezvoltarea patrimoniului natural
C6 - site studii
geol. Albert Zoltán
geol. Pacsonky Zoltán

CONFORME TEHNICA A TERITORIULUI: ing. KELEMEN ÁRPÁD - F4 - echiparea tehnica a teritoriului
REȚELE DE ALIMENTARE CU ENERGIE ELECTRICĂ
REȚELE DE APĂ ȘI CANALIZARE ing. Tamás Anna
REȚELE DE TELECOMUNICAȚII ing. Dukai Csaba
REȚELE DE GAZE ing. Csiszár Ottó
REȚELE DE DRUMURI ing. Ludovic Péter

STUDII DE TEREN, SUPORT TOPOGRAFIC: CRISTIAN SABĂȘEANU - C6 - studii de teren
ing. Podar Ferenc

SPECIALIST ÎN DOMENIU SCHIABILE: ing. POPA PETRE - specialist pârtii de schi

planka / nr.			
faza project			FAZA 01 / studiu
nr. project	nr. contract	data	scara
313/2012	7922/20.04.2012	25.05.2012	