

ROMÂNIA  
JUDEȚUL HARGHITA  
CONSILIUL JUDEȚEAN

**HOTĂRÂREA NR. 60 /2018**

privind modificarea Hotărârii Consiliului Județean Harghita nr. 89/2003 privind reîncadrarea pe categorii a drumurilor publice din județul Harghita, cu modificările și completările ulterioare

Având în vedere Expunerea de motive nr. 26358/2017 a președintelui Consiliului Județean Harghita Borboly Csaba, inițiată la propunerea Direcției generale tehnice privind modificarea Hotărârii Consiliului Județean Harghita nr. 89/2003 privind reîncadrarea pe categorii a drumurilor publice din județul Harghita, cu modificările și completările ulterioare, Rapoartele de specialitate ale: Direcției generale economice cu nr. 26601 ec./2017, Direcției generală patrimoniu cu nr. ~~4237~~ <sup>4237</sup> /2018, Direcției generale de administrație publică locală cu nr. ad. 4237/2018 și procesul verbal nr. 26458 / 2017, precum și avizul Inspectoratului de Poliție al Județului Harghita nr. 511830 / 2018, înregistrat sub nr. 26638 / 2 / 2018 la Consiliul Județean Harghita

Luând în considerare avizul favorabil al Comisiei economice, juridică;

În conformitate cu dispozițiile Ordonanței Guvernului nr. 43/1997 privind regimul drumurilor, republicată, cu modificările și completările ulterioare, ale Legii nr. 52 / 2003 privind transparența decizională în administrația publică, republicată și ale Legii nr. 24 / 2000 privind normele de tehnică legislativă pentru elaborarea actelor normative, republicată, cu modificările și completările ulterioare

În temeiul prevederilor art. 91 alineatul (1), lit. „c”, „f” și art. 115 alineatul (1) lit. „c” din Legea administrației publice locale nr. 215/2001, republicată, cu modificările și completările ulterioare;

**HOTĂRĂȘTE:**

**Art. I.** Se aprobă modificarea Anexei nr. 3 a Hotărârii Consiliului Județean Harghita nr. 89/2003 privind reîncadrarea pe categorii a drumurilor publice din județul Harghita, prin înlocuirea acesteia cu Anexa nr. 1 ca parte integrantă din aceasta și care constituie Anexa nr. 3 la Hotărârea Consiliului Județean Harghita nr. 89/2003, cu modificările și completările ulterioare.

**Art. II.** Cu aducerea la îndeplinire a prevederilor prezentei hotărâri se încredințează Direcția generală tehnică, Direcția generală patrimoniu și Direcția generală economică din cadrul aparatului de specialitate al Consiliului Județean Harghita.



**Art. III.** Prezenta hotărâre se comunică de către Direcția generală administrație publică locală, Compartimentul Cancelaria Consiliului Județean Harghita: președintelui Consiliului Județean Harghita, vicepreședintelui Biró Barna Botond, vicepreședintelui Barti Tihamér, Direcției generale tehnice, Direcției generale patrimoniu, Direcției generale economică și Instituției Prefectului Județului Harghita.

**Art. IV.** Prezenta hotărâre se publică în Monitorul Oficial al județului Harghita, pe pagina de internet al instituției [www.judetulharghita.ro](http://www.judetulharghita.ro), în presă și se afișează la afișierul Consiliului Județean Harghita.

Miercurea – Ciuc 28.02 / 2018

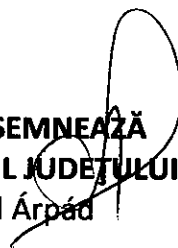
**PREȘEDINTE**

Borboly Csaba



**CONTRASEMNEAZĂ  
SECRETARUL JUDEȚULUI**

Egyed Árpád



**JUDEȚUL HARGHITA**  
**CONSILIUL JUDEȚEAN HARGHITA**  
**Direcția Generală Tehnică**

Nr. 26358/09-11.2017

de acord  
Borbély Csaba  
\*președinte\*  
CONSILIUL  
JUDEȚEAN  
JUDEȚUL HARGHITA

### **EXPUNERE DE MOTIVE**

privind reîncadrarea pe categorii a drumurilor publice din județul Harghita

În conformitate cu prevederile art. 7 coroborate cu cele ale art. 22 din Ordonanța Guvernului nr. 43/1997 privind regimul drumurilor, republicată, cu modificările și completările ulterioare, drumurile județene aflate pe raza administrativ-teritorială a județului Harghita, se află în proprietatea publică a județului Harghita și în administrarea Consiliului Județean Harghita.


Conform prevederilor art. 45 alin. (1) din Ordonanța Guvernului nr. 43/1997 privind regimul drumurilor, republicată, cu modificările și completările ulterioare, potrivit cărora „În cazul în care drumurile deschise circulației publice sunt afectate de producerea unor situații de urgență sau în caz de forță majoră, administratorii acestora iau măsuri pentru închiderea sectoarelor de drum respective în vederea restabilirii circulației, informând cu privire la închiderea acestor sectoare, precum și la posibilele trasee ocolitoare”.

Cu această măsură Consiliul Județean Harghita are ca scop atât prevenirea evenimentelor rutiere cât și asigurarea siguranței circulației pe drumurile publice, inclusiv ocrotirea vieții și integrității corporale a persoanelor participante la trafic.

Având în vedere că în urma lucrărilor executate pe unele tronsoane de drumuri închis circulației publice s – a restabilit mărirea capacității portante și a siguranței circulației, s – au reamenajat elementele geometrice asigurând scurgerea apelor și ținând cont de prevederile Ordonanței Guvernului sus menționate precum și de prevederile Ordonanței de urgență nr. 195 din 2002, republicată, cu modificările și completările ulterioare, propunem aprobarea hotărârii referitoare la modificarea Hotărârii Consiliului Județean Harghita nr. 89/2003 privind reîncadrarea pe categorii a drumurilor publice din județul Harghita.

Miercurea Ciuc, la 08.11.2017

Director general adjunct,  
Chiorean Adrian



Anexa nr. 3  
la Hotărârea nr. 89/2003, privind reîncadrarea pe categorii a drumurilor publice din județul Harghita

DRUMURI JUDEȚENE

Nr. Crt.	Categorია și nr. drumului, localități importante pe traseu, lungimea totală în km	Sector de drum		Total km	Sector de drum cu restricții de circulație care impun limitarea traficului			
		de la km	la km		de la km	la km	Tip restricție	Perioada
<b>DJ113A</b>								
1	Limita județ Covasna - Lacul Sfânta Ana	1+500	8+860	7,360				
	a.) Limita județ Covasna - Cabana Lacul Sfânta Ana	1+500	7+100					
	b.) Cabana Lacul Sfânta Ana - Lacul SF. Ana	7+100	8+860		7+100	8+860	drum închis circ. publice	01 ianuarie - 31 decembrie
<b>DJ113B</b>								
2	Cozmeni (DN11B) - Lăzărești - DJ113A	0+000	13+500	13,500				
	a.) Cozmeni (DN11B) - Lăzărești	0+000	4+500					
	b.) Lăzărești - DJ113A	4+500	13+500		4+500	13+500	drum închis circ. publice	01 ianuarie - 31 decembrie
<b>DJ121G</b>								
3	Casinu Nou-Plăieșii de Jos-Iacobeni - DN 11B	0+000	11+240	11,240				
	a.) Casinu Nou-Plăieșii de Jos-Iacobeni	0+000	11+240					
<b>DJ123</b>								
4	Sânsimion-Sânmartin-Cinod-Valea Uzului-Limita jud. Bacău	0+000	41+000	41,000				
	a.) Sânsimion-Sânmartin (DN 12)	0+000	4+597					
	b.) Sânmartin (DN 12)-Cinod	4+597	21+720					
	c.) Cinod ramificația Eghersec-lim. Jud. Bacău	21+720	41+000					
<b>DJ123A</b>								
5	Tușnad-Vrabia-Cetățuia-Sânsimion-Sântimbru-Sâncrăieni (DN 12)	0+000	14+570	14,570				
	a.) (DN 12) Tușnad-Sânsimion-Sâncrăieni (DN 12)	0+000	14+570					
<b>DJ123B</b>								
6	Sânmartin (DN 12)-Bancu-Misentea-Lelicești-M. Ciuc	0+000	19+420	19,420				
	a.) Sânmartin (DN 12)- Bancu	0+000	5+973					
	b.) ieșire Bancu-intrare Misentea	5+973	10+230					
	c.) intrare Misentea-Miercurea Ciuc	10+230	19+420					

<b>DJ123C</b>							
<b>Fitod(DJ123B)-Hosasău-Potiond-Armășeni-Armășeni Noi-Ciucsângeorgiu-Bancu-DN12</b>		<b>0+000</b>	<b>24+600</b>	<b>24,600</b>			
7	a.) DJ123B-ieșire Fitod	0+000	2+000				
	b.) ieșire Fitod - Hosasău	2+000	6+700				
	c.) ieșire Hosasău-Potiond (centru)	6+700	13+100		6+700	13+100	drum închis circ. publice 01 ianuarie - 31 decembrie
	d.) Potiond (centru)-DN 12	13+100	24+600				
<b>DJ123D</b>							
<b>Sâncrăieni(DJ 123A)-Sântimbru-Băi</b>		<b>0+000</b>	<b>16+000</b>	<b>16,000</b>			
8	a.) Sâncrăieni (Intersecție DJ 123A)-intrare Sântimbru-Băi	0+000	13+000				
	b.) intrare Sântimbru Băi-km 16	13+000	16+000				
<b>DJ123E</b>							
<b>M.Ciuc(DN12)-Șoimeni-Păuleni Ciuc-Delnița(DN12A)</b>		<b>0+000</b>	<b>7+990</b>	<b>7,990</b>			
9	a.) Miercurea Ciuc - Șoimeni	0+000	3+600				
	a.) ieșire Șoimeni-Păuleni-Delnița-DN 12A	3+600	7+990				
<b>DJ123F</b>							
<b>Ciba(DN13A)-Olt de Ciceu-Ciceu(DN12)</b>		<b>0+000</b>	<b>6+200</b>	<b>6,200</b>			
10	a.) Ciba-Olt de Ciceu-Ciceu	0+000	6+200				
<b>DJ124</b>							
<b>Racu(DN12)-Satu Nou-Văcărești-Mihăileni-Nădejdea-Livezi</b>		<b>0+000</b>	<b>13+000</b>	<b>13,000</b>			
11	a.) Racu-Mihăileni	0+000	6+000				
	b.) Mihăileni-Livezi	6+000	13+000				
<b>DJ124A</b>							
<b>Frumoasa(DN12)-DJ124(Mihăileni)</b>		<b>0+000</b>	<b>3+100</b>	<b>3,100</b>			
12	a.) Frumoasa(DN12)-DJ124(Mihăileni)	0+000	3+100				
<b>DJ125</b>							
<b>DN 12(Dănești)-Cârța-Ineu-Tomești-Sândominic-Bălan-Covacicpeter-DN12C(Pângărați)-Hagota-DJ127</b>		<b>0+000</b>	<b>59+260</b>	<b>59,260</b>			
13	a.) Dănești-Cârța	0+000	3+000				
	b.) Cârța-Sândominic	3+000	7+500				
	c.) Sândominic intravilan	7+500	12+000				
	d.) Sândominic-Bălan	12+000	16+200				
	e.) Bălan-Hagota-DJ127	16+200	59+260		20+500 31+100	31+100 57+760	drum închis circ. publice drum închis circ. publice

	<b>DJ125A</b>								
14	<b>Bălan-Fagul Înalt-Covacicpeter-DN12C</b>	<b>0+000</b>	<b>11+500</b>	<b>11,500</b>					
	a.) Bălan-Fagul Înalt-DN12C	0+000	8+500		0+000	8+500	drum închis circ. publice	01 ianuarie - 31 decembrie	
		8+500	11+500						
	<b>DJ126</b>								
15	<b>Voşlobeni(DN12)-Suseni-Ciumani-Joseni-Lăzarea(DN12)</b>	<b>0+000</b>	<b>18+720</b>	<b>18,720</b>					
	a.) Voşlobeni-Suseni	0+000	5+150						
	b.) Suseni-Lăzarea	5+150	18+720						
	<b>DJ127</b>								
16	<b>Đitrău(DN12)-Tengheler-Hagota-Recea-Tulghes(DN15)</b>	<b>0+000</b>	<b>33+820</b>	<b>33,820</b>					
	a.) Đitrău-Tulghes	0+000	33+820						
	<b>DJ127A</b>								
17	<b>1.) Tulghes(DJ127)-Limita judeţ Neamţ</b>	<b>0+000</b>	<b>5+000</b>	<b>5,000</b>					
	<b>2.) Limita judeţ Neamţ-Puntea Lupilor-Poiana Fagului-Valea Rece-DN12A</b>	<b>40+585</b>	<b>59+071</b>	<b>18,486</b>					
	a.) Tulghes-Limita judeţ Neamţ	0+000	1+500						
		1+500	5+000		1+500	5+000	drum închis circ. publice	01 ianuarie - 31 decembrie	
	b.) Limita jud. Neamţ-Valea Rece	40+585	51+171						
	c.) Valea Rece-DN12A	47+751	59+071						
	<b>DJ127B</b>								
18	<b>Valea Rece-Bălan</b>	<b>0+000</b>	<b>19+900</b>	<b>19,900</b>					
	a.) Valea Rece-iesire Valea Iavardi	0+000	2+500						
	b.) iesire Valea Iavardi-km16+000	2+500	16+000		2+500	16+000	drum închis circ. publice	01 ianuarie - 31 decembrie	
	c.) km16+000-Bălan	16+000	19+900		16+000	19+000	drum închis circ. publice	01 ianuarie - 31 decembrie	
	<b>DJ128</b>								
19	<b>Borsec-Jolotca</b>	<b>0+000</b>	<b>20+864</b>	<b>20,864</b>					
	a.) Borsec	0+000	2+561						
	b.) Borsec-Jolotca	2+561	15+930		2+561	13+640	drum închis circ. publice	01 ianuarie - 31 decembrie	
	c.) Jolotca-DN 12	15+930	20+864						
	<b>DJ131</b>								
20	<b>Lim. Jud. CV-Ocland-Mărtiniş-Felceni (DJ 137)</b>	<b>38+621</b>	<b>70+860</b>	<b>32,239</b>					
	a.) Lim. Jud. CV-Chinuşu	38+621	65+000						
	c.) Chinuşu-Felceni	65+000	70+860						
	<b>DJ131A</b>								
21	<b>Băile Homorod-Comăneşti - Aldea - Mărtiniş</b>	<b>0+000</b>	<b>16+645</b>	<b>16,645</b>					
	a.) Homorod Băi-Comăneşti - Aldea - Mărtiniş	0+000	16+645						

<b>DJ132</b>							
22	Lim. Jud. BV-Satu Nou-Ocland-Merești-Lueta-Vlăhița	18+220	47+085	28,865			
	b.) Lim. Jud. BV-Satu Nou-Ocland-Merești-Lueta-Vlăhița	18+220	47+085				
<b>DJ132A</b>							
23	Mărtiniș-Merești-p. Varghiș	0+000	16+095	16,095			
	a.) Mărtiniș-Merești	0+000	6+500				
	c.) Merești-p. Varghiș	6+500	16+095				
<b>DJ132B</b>							
24	Lim. Jud. BV-Orășeni-DJ 133	16+516	18+384	1,868			
	a.) Lim. Jud. BV-Orășeni-DJ 133	16+516	18+384				
<b>DJ133</b>							
25	Lim. Jud. BV-Dârjiu-Ulieș-Daia-Sânpaul	15+000	41+866	26,866			
	a.) Lim. Jud. BV-Mujna	15+000	16+236				
	b.) Mujna-Dârjiu	16+236	21+273				
	c.) Dârjiu-Ulieș	21+273	25+729				
	d.) Ulieș-Orășeni	25+729	38+000				
	e.) Orășeni-Sânpaul	38+000	41+866				
<b>DJ134</b>							
26	Limita jud. Mureș-Ullac-Șoard(Jud. Mureș)-DN13C	18+400	26+550	8,150			
	a.) limita județ MS - intrare Ullac	18+400	20+500				
	b.) intrare Ullac - limita județ MS	20+500	26+550				
<b>DJ134A</b>							
27	DJ 134-Eliseni-Săcel-Șoimșu Mic-Cristuru Secuiesc	0+000	17+020	17,020			
	a.) DJ 134-Șoimșu Mic	0+000	7+600				
	b.) Șoimșu Mic - Cristuru Secuiesc	7+600	17+070				
<b>DJ134B</b>							
28	DN 13A Târnăuș-DJ 134C	0+000	3+740	3,740			
	a.) DN 13A Târnăuș-DJ 134C	0+000	3+740				
<b>DJ 134C</b>							
29	Bisericiani-Dealul-Odorheiu Secuiesc	0+000	21+483	21,483			
	a.) Bisericiani-Dealul	0+000	11+383		1+600	11+383	drum închis circ. publice 01 ianuarie - 31 decembrie
	b.) Dealul-Odorheiu Secuiesc	11+383	21+483				
<b>DJ135</b>							
30	Limita jud. Mureș-Șiclod-Cușmed-Atid-Firtănuș-Târcești-Cobătești(DN13C)	45+400	74+210	28,810			
	a.) Limita jud. Mureș-Șiclod	45+400	48+932		45+400	48+932	drum închis circ. publice 01 ianuarie - 31 decembrie
	b.) Șiclod-Cușmed	48+932	55+300				
	b.) Cușmed-Firtănuș	55+300	65+100				
	c.) Firtănuș-Târcești	65+100	72+200				
	d.) Târcești-Cobătești (DN13C)	72+200	74+210				

<b>DJ136</b>								
<b>Limita jud. Mureş-Goagiu-Andreeni-Cecheşti-Cristuru Secuiesc(DN13C)</b>		<b>14+000</b>	<b>28+985</b>	<b>14,985</b>				
31	a.) Limita jud. Mureş-Goagiu	14+000	18+060		14+000	18+060	drum închis circ. publice	01 noiembrie - 30 aprilie
	b.) Goagiu-Cecheşti	18+060	27+000					
	c.) Cecheşti-Cristuru Secuiesc(DN13C)	27+000	28+985					
<b>DJ136A</b>								
<b>Limita jud. Mureş-Crişeni-Atid-Atia-DN13A</b>		<b>3+800</b>	<b>28+500</b>	<b>24,700</b>				
32	a.) Limita jud. Mureş-Crişeni km 7+170	3+800	7+170					
	b.) Crişeni km 7+140-Atid km 15+700	7+170	15+700					
	c.) Atid km 15+700-Atia-DN13A	15+700	28+500					
<b>DJ136B</b>								
<b>Goagiu-Vârf Pesentea-Inlăceni-Firtuşu-Păuleni-DN13A</b>		<b>0+000</b>	<b>24+306</b>	<b>24,306</b>				
33	a.) Goagiu-Vârf Pesentea-Inlăceni-Firtuşu-Păuleni-DN13A	0+000	24+306					
<b>DJ137</b>								
<b>Odorheiu Secuiesc-Feliceeni-Mugeni-Porumbeni-Mari-Cristuru Secuiesc</b>		<b>0+000</b>	<b>21+209</b>	<b>21,209</b>				
34	a.) Odorheiu Secuiesc-Feliceeni-Mugeni-Porumbeni-Mari-Cristuru Secuiesc	0+000	21+209					
<b>DJ137A</b>								
<b>DJ 137-Ulieşi-Petecu-Lim. Jud. BV</b>		<b>0+000</b>	<b>16+000</b>	<b>16,000</b>				
35	a.) Oteni-Ulieşi	0+000	7+300					
	b.) Ulieşi-Petecu	7+300	14+000					
	c.) Petecu-Lim. Jud. BV	14+000	16+000					
<b>DJ137C</b>								
<b>Tăureni-Forţeni-Polonîţa (DN 13A)</b>		<b>0+000</b>	<b>12+200</b>	<b>12,200</b>				
36	a.) Tăureni-Forţeni	0+000	6+000					
	b.) Forţeni-Polonîţa	6+000	10+200					
	c.) Polonîţa-DN 13A	10+200	12+200					
<b>DJ138</b>								
<b>DN 13A-Brădeşti-Zetea-Liban-Valea Strâmbă (E 578)</b>		<b>0+000</b>	<b>52+493</b>	<b>52,493</b>				
37	a.) Brădeşti-Subcetate	0+000	14+480					
	b.) Subcetate-Şicasău	14+480	20+000					
	c.) Şicasău - Liban	20+000	27+000					
	d.) Liban-Valea Strâmbă	27+000	52+493					
<b>DJ138A</b>								
<b>DN13A-Băile Harghita</b>		<b>0+000</b>	<b>6+600</b>	<b>6,600</b>				
38	a.) DN13A-Băile Harghita	0+000	6+600					
<b>DJ138B</b>								
<b>DJ 138-Vârşag</b>		<b>0+000</b>	<b>15+000</b>	<b>15,000</b>				
39	a.) DJ 138-Vârşag	0+000	15+000					



DJ153C								
	Lim. Jud. Mures-Remetea-Ditrău	51+150	72+050	20,900				
40	a.) Lim. Jud. Mures-Remetea	51+150	61+450		51+150	61+450	drum închis circ. publice	01 noiembrie - 30 aprilie
	b.) Remetea-Ditrău	61+450	72+050					
DJ153D								
	Remetea-Martonca-Subcetate-Sărmaş	0+000	14+625	14,625				
41	a.) Remetea-Subcetate	0+000	5+470					
	c.) Subcetate-Sărmaş	5+470	14+625					
DJ174A								
	Lim. Jud. SV-Bilbor-Secu-DN 15	8+800	39+900	31,100				
42	a.) Limita Judet-Bilbor	8+800	26+900		8+800	25+700	drum închis circ. publice	01 ianuarie - 31 decembrie
	b.) Bilbor-Secu-DN15	26+900	39+900					
DJ 174B								
	Bilbor-Capu Corbului	0+000	18+020	18,020				
43	a.) Bilbor-Capu Corbului	0+000	3+000		2+700	3+000	drum închis circ. publice	01 ianuarie - 31 decembrie
		3+000	15+000		3+000	10+388	drum închis circ. publice	01 ianuarie - 31 decembrie
	b.) Capu Corbului - DN 15	15+000	18+020					
DJ174C								
	Lim. Jud. SV-Bilbor-DJ 174 A	5+000	11+300	6,300				
44	a.) Lim. Jud. SV-Bilbor-DJ 174 A	5+000	11+300		5+000	11+300	drum închis circ. publice	01 noiembrie - 30 aprilie

Borboly Csaba  
preşedinte

Prezenţa semnăturii atestă aprobarea  
anexei de către forul deliberativ al  
CJH şi nu reprezintă o certificare a  
corectitudinii datelor din prezenta anexă.

Chiorean Adrian  
director general adjunct

Miercurea Ciuc, 28.02.2018

